 No se puede mostrar la imagen vinculada. Puede que se haya movido, cambiado de nombre o eliminado el archivo. Compruebe que el vínculo señale al archivo y ubicaciones correctos.




UICN
CONGRESO
MUNDIAL DE LA
NATURALEZA
Marsella
2020



FORO
REGIONAL DE
CONSERVACIÓN
La Antigua Guatemala
2019

Proceso de Construcción del Protocolo para el Manejo de los Recursos Naturales de los Concejos Territoriales Costeros


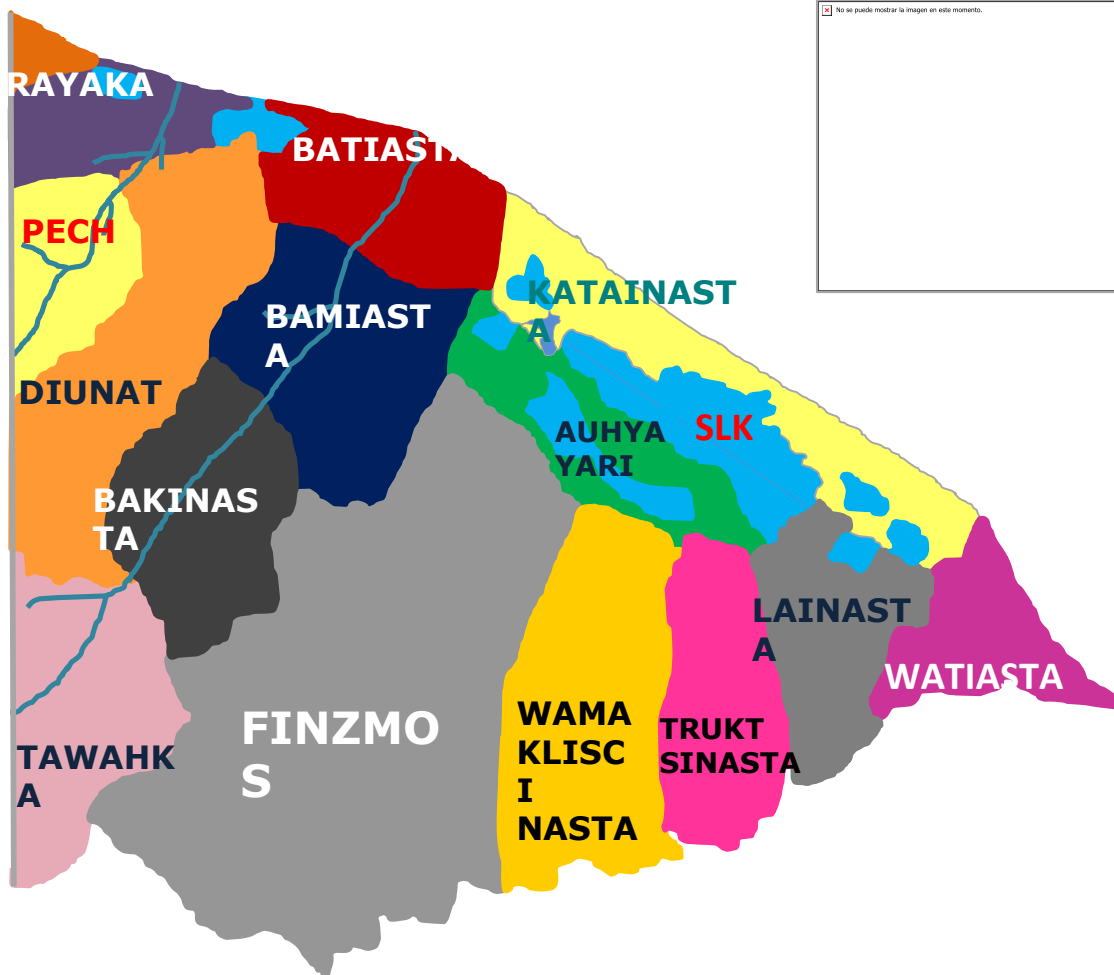
Experiencia en el Sistema Lagunar y Costero Karataska (SLK)



Metodología utilizada

- Se ha incluido y respetado el proceso de Consulta Previa Libre e Informada (CPLI).
- El proceso lo lideran los titulares de derecho sobre los territorios: MASTA y los 5 CTI.
- Se ha incluido la participación de todos los sectores: Organizaciones indígenas representativas, Pescadores, Mujeres, Ancianos, Jóvenes, ONG,s y Municipalidades.
- Los CTI participantes son cinco (5):
 - Auhya Yari (Puerto Lempira), Lainasta (Laka llano y río), Watiasta (Raya), Katainasta (Kaukira) y Bamiasta (Awas).
- MASTA lidera el proceso político.
- Mopawi administra y acompaña técnicamente el proyecto.
- La UICN transfiere los recursos financieros de PPM y asesora las acciones.

12 Concejos Territoriales



No se puede mostrar la imagen en este momento.

No se puede mostrar la imagen en este momento.

PLEASE INSERT PRESENTATION NAME HERE

Inicio del proceso

I. **Fortalecimiento de la Gobernabilidad Interna del Concejo Territorial Indígena (CTI) Katainasta.**

- En el 2013, la máxima organización representativa del pueblo Miskitu (MASTA) solicitó apoyo a la UICN para iniciar un proceso de Gobernanza Territorial.
- La UICN en el 2014, aprobó el inicio del proceso de fortalecimiento a las capacidades del **CTI Katainasta** en la Gobernanza y gestión del territorio. La acción es administrada por MOPAWI.
- Este proceso inicial se basó en:
 1. Construcción participativa de instructivos de funcionamiento de:
 - Concejo de Ancianos del CT
 - Comité Directivo del CT
 - Comités Comunitarios del CT
 2. Capacitación en temas sobre:
 - Incidencia Política,
 - Manejo de Libros de Actas,
 - equidad de género, y
 - Principios de Gobernanza.

.... Seguimiento al proceso de Fortalecimiento.

3. En el 2015, continúa el proceso de Fortalecimiento al CTI Katainasta, con las siguientes acciones:

- Estructuración de 39 Concejos Comunitarios (CC) del CTI;
- Estructuración del Concejo Directivo (CD) del CTI;

4. Capacitación al CD y CC del CTI en los temas:

- Internalización del Título Intercomunitario de tierras recibido en el año 2012;
- Socialización de los estatutos y personería jurídica del CTI;
- Construcción participativa del POA 2016 del CTI con una metodología “Aprender – haciendo”.

II. Construcción colectiva de un Acuerdo Político de comanejo del *Sistema Lagunar Karataska (SLK)*.

1. Se suscribió un acuerdo político entre los 5 CTI usuarios del Sistema Lagunar Karataska, (SLK) para su comanejo o manejo compartido.
2. El acuerdo de comanejo incluyó la participación de la comisión de la mujer en la tarea del uso y manejo del SLK.
3. El acuerdo de comanejo de los 5 CTI, fue aprobado por la organización MASTA.

Aunque el Acuerdo se aprobó por MASTA y los 5 CT; aun no tiene carácter vinculante con la Legislación Nacional, por lo que MASTA ha incluido en sus planes la aprobación de un reglamento para el Uso y Manejo del SLK.

III. Fortalecimiento de la Gobernanza de los Recursos Naturales en los 5 Concejos Territoriales Indígena del Sistema Lagunar Karataska.

Entre el 2017 y 2018, MASTA lideró el proceso de formulación participativa del ***reglamento de uso y manejo del SLK con los 5 CTI.***

Las acciones realizadas en el proceso se listan a continuación.

- Se alcanza un acuerdo entre los Concejos Territoriales Indígena y los directivos de MASTA, para incidir ante MiAmbiente+ a fin de lograr el reconocimiento oficial del Protocolo de Uso y Manejo de los Recursos Marino Costeros del Sistema Lagunar Karataska
- Se acuerda una propuesta de sistema de pago de canon y distribución de beneficios, por el uso y administración de los recursos naturales territoriales de dos concejos territoriales.

En el último semestre del 2018 se suma el Proyecto Regional de Biodiversidad Costera de la USAID UICN (RCBP), proceso en el proceso de consulta de la propuesta de pago de canon y distribución de beneficios.

Consolidación del Protocolo de Uso y Manejo de los Recursos Costeros del Sistema Lagunar Karataska

El Presente año 2019, con el apoyo de la Oficina de País de UICN en Honduras y el proyecto Regional de Biodiversidad Costera (RCBP), se están realizando las siguientes acciones.

- Armonización de criterios del sistema de cobros de cánones y distribución de beneficios con Alcaldías y Pescadores.
- Presentación del Protocolo a la Secretaría de MiAmbiente+ para su aprobación.
- Inicio de implementación del Protocolo

Gracias
